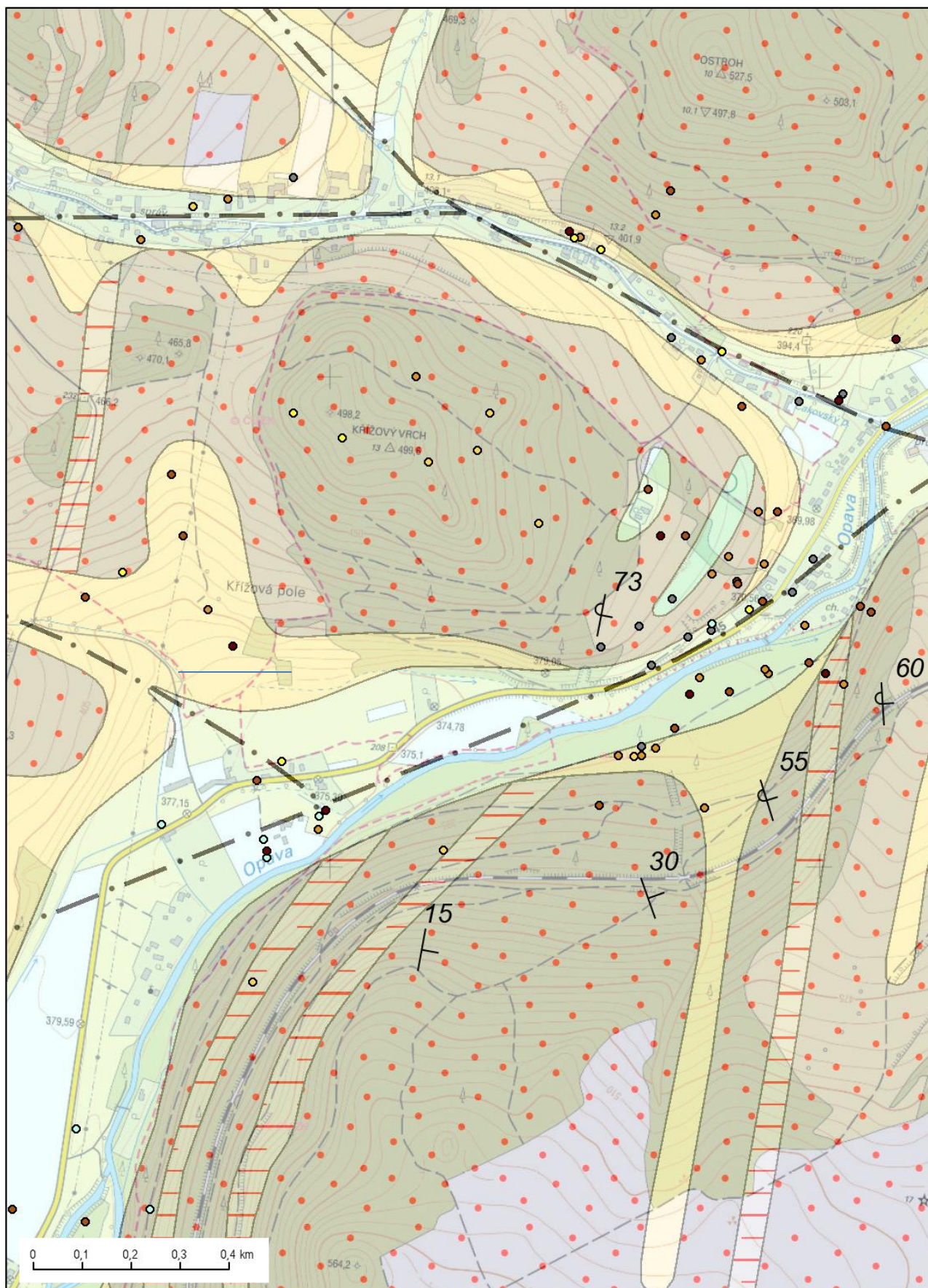


1 : 25 000




Geologická mapa území
Příloha č. 1.4

Geologická mapa 1 : 50 000

Tektonické linie GeoČR50

 zlom zakrytý

Hranice hornin GeoČR50


 hranice zjištěná

Horniny GeoČR50

kvartér

KENOZOIKUM

KVARTÉR



	6	nivní sediment
	7	smíšený sediment
	13	kamenitý až hlinito-kamenitý sediment
	24	písek, štěrk
	28	písek, štěrk

moravskoslezská oblast

moravskoslezské paleozoikum

PALEOZOIKUM


KARBON

	491	jílovité břidlice, prachovce, droby
	492	droby

Geologická mapa 1 : 50 000 - doplňky

Značky v mapě - body GeoČR50

 vrstevnatost

 překocené vrstvy